



CAMPING
CALELLA
DE PALAFRUGELL



Marchés

Villages

- Calella
 - Tamariu
 - Begur
 - Peratallada
 - Platja d'Aro
 - Aiguamolls
 - Ullastret
 - La Bisbal
- Llafranc
 - Palafrugell
 - Pals
 - Palamós
 - Estartit - Les Medes
 - Girona
 - Besalú

Musique / Foires / Fêtes

- Festival Cap Roig
 - Fira del Circ
 - Fira del Indians
- Festival Porta Ferrada
 - Fira del segar i el batre
 - Festivals Populaires

Sports

- Golf
 - Kayacs
 - Plongée
 - Vies braves
- Équitation
 - Chemins côtiers
 - Voi Verte

Musées

- Musée du liège
 - Musée de la Pêche
 - Village Ibérique d'Ullastret
- Fundacio Josep Pla
 - Salvador Dalí
 - Ruines d'Empúries



Dilluns / Lunes / Lundi / Monday / Maandag / Montag

Torroella de Montgri, Blanes, Cadaqués, Olot, Santa Coloma de Farnés,

Dimarts / Martes / Mardi / Tuesday / Dinsdag / Dienstag

Palamós, Besalú, Pals, Castelló d'Empúries, Lloret de Mar, Verges

Dimecres / Miércoles / Mercredi / Wednesday / Woensdag / Mittwoch

St. Antoni de Calonge, Begur, Banyoles, Cassà de la Selva, Llançà,

Dijous / Jueves / Jeudi / Thursday / Donderdag / Donnerstag

L'Estarit, Figueres, Llagostera, Tossa de Mar, Vidreres, Calonge

Divendres / Viernes / Vendredi / Friday / Vrijdag / Freitag

La Bisbal, Port de la Selva, Platja d'Aro, Portbou

Dissabte / Sábado / Samedi / Saturday / Zaterdag / Samstag

Girona, Empuriabrava, Vic, Ribes de Freser, Ripoll

Diumenge / Domingo / Dimanche / Sunday / Zondag / Sonntag

Palafrugell, Camprodon, L'Escala, Roses, Puigcerdà, St. Feliu de Guixols.



Cet ancien village de pêcheurs formé de plusieurs criques n'a rien perdu de son charme. Avec ses rues étroites, ses maisons aux toits en tuile inclinés et ses traditionnels habitats de pêcheurs à deux étages, Calella de Palafrugell fait partie de ces quelques communes de la Costa Brava qui ont su conserver le charme de jadis propre aux villages de la région avant que n'arrive le tourisme de masse. Parsemé de petites criques, cet ancien village de pêcheur est installé sur une côte rocheuse au nord du site naturel Castell - Cap Roig, idéal pour des promenades ou excursions en bicyclette, et au sud du village côtier et touristique de Llafranc.

En été, dans le Jardin Botanique de Cap Roig est célébré le Festival de Cap Roig et à l'église de Sant Pere le Cycle de Concerts d'Eté organisé par les Joventuts Musicals de Palafrugell. La rencontre annuelle d'habaneras, qui réunit des milliers de personnes à la plage du Port Bo, figure parmi l'une des représentations les plus connues de la région.



FESTA MAJOR 29 de Juny

CALELLA DE PALAFRUGELL





Habaneras



Le Festival d'habaneras de Calella

Celui-ci a lieu le premier samedi du mois de Juillet sur la Plage du Port Bo. Le festival d'habaneras de Calella est devenu le festival de référence dans ce domaine en Catalogne. Il est, aujourd'hui un des plus importants de l'Etat espagnol.

Autres récitals

Plusieurs autres récitals sont également au programme pendant les mois d'été sur les plages et à Palafrugell.

Si vous souhaitez avoir plus d'information, n'hésitez pas à consulter le programme.

De plus, nous tenons à vous signaler qu'un récital d'habaneras s'apprécie d'autant plus, lorsqu'il est accompagné d'un bon « cremat ».



BILLETS:

Les places pour le récital de Port Bo peuvent être achetées sur <http://www.havanerescalella.cat/fr/>



Sa Perola

Sa Perola, Calella et la pêche a Palafrugell



Ce bâtiment du début du XIXe siècle était une installation communautaire que les pêcheurs de Calella utilisaient pour teindre et prendre soin de leurs filets en coton. Sa Perola était aussi le lieu de réunion habituel des pêcheurs, surtout en hiver. La chaleur de la chaudière était une raison de plus pour y aller goûter et bavarder entre amis.

Avec l'apparition du nylon, à la fin des années 1930, le coton fut à peu remplacé par cette nouvelle matière et le bâtiment fut abandonné par les pêcheurs.

Le bâtiment, en parfait état de conservation, fut cédé en 1986 par l'Association des pêcheurs de Calella à la mairie de Palafrugell pour son utilisation à des fins publiques. L'office de tourisme de Calella y est installé depuis lors.

Visites gratuites à Sa Perola aux heures d'ouverture de l'Office de Tourisme. Pour plus d'informations appelez au Tel. 00 34 972 30 02 28.

Jardins de Cap Roig

Los Jardines de Cap Roig



HORAIRES

Avril à septembre, de 10h à 20h. oct.
à mars, de 10 h à 18 h.

Fermé à partir de 16h pendant le
Festival.

Aucune entrée n'est autorisée moins
d'une heure avant la fermeture.

PRIX

Billet général : 10 €

Billet à tarif réduit : 5 €

Visites guidées

Écoles : 30 €

Tout public (à partir de 16 ans) : 2 €

Clients CaixaBank : 1 €

[Jardí Botànic: + Info](#)

Situé entre les villes de Palafrugell et Mont-ras, dans la région du Baix Empordà (Girona), les Jardins de Cap Roig sont, un espace unique singulier sur la Méditerranée. Nature, art, culture et histoire s'unissent dans cette enclave de 17 hectares, qui détient près de 1000 espèces botaniques de partout dans le monde et sculptures d'artistes espagnols et internationaux de renom. L'auditorium en plein air est le cadre de l'un des festivals de musique les plus prestigieux de l'été, les Jardins de Cap Roig.

L'histoire de cet espace remonte à 1927, lorsque le colonel russe Nicolai Woevodsky, amoureux du dessin et de l'architecture, et l'aristocrate et décorateur anglais Dorothy Webster, une archéologie et passionné de jardinage, étaient à la recherche sur la Costa Brava un endroit pour vivre et pour construire leur rêve.

Après des années d'efforts et de travail, ils ont réussi à créer cet espace singulier où la nature et le calme règne. Le reste de la couple, comme ils le souhaitaient, sont dans un des plus beaux coins de cet endroit. Le château et ses jardins sont aujourd'hui leur héritage.

En 1969, les Woevodsky a cédé l'ensemble de la propriété en échange d'une garantie de que ses paysages et le patrimoine architectural seront préservées. Tant le parc de sculptures, comme des œuvres de grands maîtres contemporains, et les Jardins de Cap Roig Festival, qui rassemble les grands noms du circuit international, convertir ce cadre idyllique dans un paysage et référence touristique de la Costa Brava.



Calella de Palafrugell



Fête du quartier Sant Roc





Festival Cap Roig



Découvrez l'expérience du Cap Roig Festival

Les origines du Château de Cap Roig et de son Jardin botanique remontent à 1927, lorsque le colonel russe Nicolai Woevodsky, féru de dessin et d'architecture, et son épouse, l'aristocrate anglaise Dorothy Webster, décoratrice et archéologue amateur et jardinière, laissèrent sa vie de cour à Londres pour s'installer et réaliser son rêve le plus cher dans ce lieu unique situé dans une enclave spéciale en bord de mer. Un lieu où règnent la nature et le calme.

Actuellement, la doctrine et son héritage restent vivants grâce à l'engagement de l'Obra Social "la Caixa" pour la conservation de l'environnement et la préservation du patrimoine paysager et architectural.

Autour

Notre scène en plein air d'une capacité de 2 118 spectateurs accueille les meilleurs artistes musicaux du monde dans un cadre naturel spectaculaire s'étendant sur 17 hectares face à la mer dans l'un des plus importants jardins botaniques de la région méditerranéenne.

Comment arriver

LOCALISATION GPS :

Latitude : 41° 52'36.99 " N Longitude : 3° 10'37.51 " El Jardí Botànic de Cap Roig

Camí del Rus, s / n

17210 Calella de Palafrugell

Palafrugell - Mont-ras

Localisation des Jardins du Cap Roig

Considéré comme l'un des meilleurs jardins botaniques de la Méditerranée, où les espèces végétales les plus caractéristiques de la région se mélangent avec des arbres et des plantes de tous les continents et se fondent, au bord de la mer, avec le magnifique paysage naturel de la Costa Brava.

Situés entre les communes de Palafrugell (10 hectares) et Mont-ras (7 hectares) dans le département du Baix Empordà (Géronne), les jardins sont un espace unique. Nature, art, culture et histoire se rencontrent dans cette enclave de 17 hectares abritant plus d'un millier d'espèces végétales du monde entier, ainsi que des sculptures d'artistes nationaux et internationaux de renom. Tout cela fait de Cap Roig l'un des jardins botaniques les plus prisés de la Méditerranée.

<http://caproigfestival.com/>

FESTIVAL ITACA

Du 30 mars au 7 juillet 2024




- L'ESCALA
- GIRONA
- TORROELLA DE MONTGRÍ
- PALAFRUGELL
- CORÇÀ
- GUALTA
- LA PERA
- L'ESTARTIT
- CALELLA DE PALAFRUGELL



+ Info: <https://www.itacacultura.cat/>

PALAFRUGELL

LLAFRANC



Llafranc voyage entre la tradition et la modernité. Destination populaire et de prestige depuis plus de 50 ans, la baie de sable fin bordée jusqu'à son port nautique par une agréable promenade possède comme symboles l'église de Santa Rosa de Lima avec à ses côtés un pressoir à vin romain et au nord le Cap de Sant Sebastià. En plus des meilleures vues sur le littoral, ce site concentre un ensemble monumental formé par le Phare de Sant Sebastià, la tour de Guet, l'ermitage et le village ibérique restauré.

C'est également un bon point de départ pour le chemin du littoral vers Tamariu via la Cala Pedrosa, ou pour partir à la recherche du Dolmen de Can Mina des Torrents.

Concernant les principales activités, il convient de souligner les chants d'habaneras de Llafranc programmés le premier samedi d'août, et le Marché Boig organisé chaque premier samedi de septembre.

Far de Sant Sebastià

Complexe Monumental de Sant Sebastià de la Guarda - Llafranc



Le complexe monumental de San Sebastián de la Guarda est un témoignage de l'occupation d'une position pour, au moins, 2600 ans. Vous pouvez visiter un Ibérique (VI siècle avant JC) récemment créé et marqué, une tour de guet du XVe siècle (Bien Culturel d'Intérêt National), une chapelle et un hospice du XVIIIe siècle et XIXe siècle phare. Bien que le sommet d'une montagne avec des falaises surplombant la mer et l'une des plus belles vues de la Costa Brava et si un jour clair, la vue s'étend jusqu'aux Pyrénées.

La tour de guet (XV) La tour était de surveiller la fonction de la zone côtière pour la protéger des invasions possibles corsaires et des pirates, très fréquents au cours des XVe et XVIe siècles. C'est pourquoi il a été construit dans un endroit stratégique (sur le dessus d'une falaise haute de 165 m) qui pourrait être repéré à partir d'une large bande côtière. Au cours de plus de 550 ans d'histoire de l'édifice, il ya eu plusieurs réformes en 1441 a été d'autoriser son utilisation comme une chapelle, la fonction religieuse est probablement la raison de sa forme irrégulière, dans un demi-cercle ouvertures (abside) de la banda l'est et l'ouest en ligne, a également été modifiés ont amélioré l'accès entre les étages et les trottoirs. Cependant, très bien conservé l'atmosphère d'origine.



Tour de guet de San Sebastián de la Guarda

Visite de l'intérieur de la tour
Exposition d'art à l'intérieur
Accès au toit
Prêt de jumelles pour observer le paysage
Boutique
Prestations de service
Entrée : 2 €. Tarif réduit : 1 €. Gratuit pour les moins de 12 ans
Centre du patrimoine et du paysage de Sant Sebastià de la Guarda

Kiosque d'information
Espace d'exposition
Audiovisuel sur le Mont de San Sebastián
Début de la « Route des points de vue »
ENTRÉE LIBRE
Paseo de Miradores de Sant Sebastià de la Guarda
Application de la Route des Miradors de San Sebastián de la Guarda

Calendrier

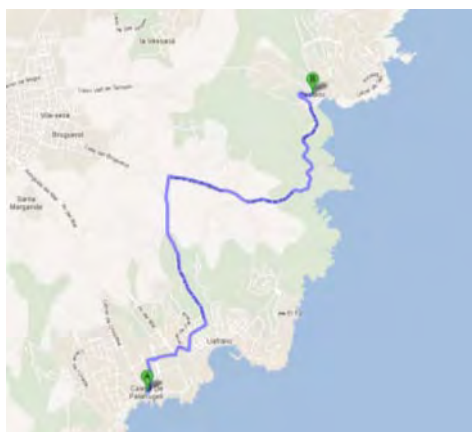
Du 9 au 18 avril, 23, 24 et 30 avril et du 1er mai au 17 juin : du
mardi au samedi de 10h à 13h et de 16h à 19h.
Les dimanches et jours fériés de 10h à 14h
(fermé le lundi sauf le lundi de Pâques, ouvert gratuitement de 10h à 14h, en raison du Vote de la Ville).

Du 18 juin au 11 septembre : du
lundi au dimanche de 10h à 13h et de 17h à 20h30.

Du 12 au 18 septembre : du
mardi au samedi de 10h à 13h et de 16h à 19h.
Dimanches et jours fériés de 10h à 14h (fermé le lundi)

Reste de l'année ouvert aux groupes sur rendez-vous au 972307825

PALAFRUGELL TAMARIU



Camping a Tamariu 6 km

Le plus petit et sauvage mais tout aussi joli et pour ne pas dire le plus beau des villages côtiers.

Situé au nord de la communauté de communes, entre roches et végétation, Tamariu est formé par une plage principale de sable épais avec la crique des Liris au sud, où se trouve d'ailleurs une baraque centenaire, et la crique d'Aigua douce au nord, formée par les roches. En suivant le littoral par la mer (en kayak, barque ou en nageant) ou bien par la route (le chemin côtier n'emprunte pas ce tronçon) nous arrivons à la belle crique d'Aigua Xelida. Et par le sentier du littoral depuis la crique des Liris en direction du sud, nous arrivons à la Cala Pedrosa, où se trouve également une ancienne baraque. Chaque premier samedi de septembre se célèbre les chants d'habaneras sur la grande plage de Tamariu.



Marché



Marché quotidien

Il se déroule du mardi au samedi de 8 h à 13 h, installé rue Pi i Maragall à Palafrugell, à côté de la place Nova (à proximité de l'église).

Vous pouvez faire vos achats de fruits et légumes et de fleurs sur ce marché extérieur, et de viande, de poissons et d'autres produits d'alimentation au marché couvert.

Marché hebdomadaire

Le marché hebdomadaire se tient le dimanche le long de la rue Pi i au centre du village, de 8 h à 13 h 30 environ.

En plus de l'alimentation - fruits, légumes, viande et poissons - vous y trouverez tout type d'étals : vêtements, chaussures, électronique, musique, jouets, etc.

PALAFRUGELL

Musée du Liège



MUSEU DEL SURO

Placeta del Museu, s/n
17200 Palafrugell
Tel: 972 30 78 25

www.museudelsuro.cat

HORAIRES:

Du 12 septembre au 17 juin :

du mardi au vendredi, de 10h00 à 13h00 et de
16h00 à 19h00.

Samedi de 10h00 à 14h00 et de 17h00 à 20h00

Dimanches et jours fériés (sauf lundi férié), 5
janvier, 1er mai, 24 et 31 décembre de 10h00 à
14h00.

Fermé tous les lundis, 25 et 26 décembre, 1er et 6
janvier

Du 18 juin, juillet, août et du 1er au 11 septembre :

Du lundi au samedi de 10h00 à 14h00 et de 17h00 à
20h00.

Dimanche de 10h00 à 14h00

Le nouveau Musée du Liège dispose de différentes salles où vous pourrez acquérir une large connaissance sur le liège son environnement ainsi que la manipulation et la fabrication, d'une large gamme de produits en liège.

Le musée possède des galeries d'exposition permanente et des expositions temporelles, une salle audiovisuelle, une boutique et d'autres espaces.



PRIX

Billet individual 3 €

Réduction 1,5€

PALAFRUGELL

Fêtes de printemps

Du 13 mai au 5 juin 2023



Les fêtes du printemps proposent des événements pour tous les âges: concerts de musique, spectacles et activités pour les enfants, expositions, etc. Le clou de la fête est le Carrousel Costa Brava, organisé le dimanche de Pentecôte.

Programme d'événementsograma



Flors i Violes

26 au 28 avril 2024



Printemps

Palafrugell donne la bienvenue au temps chaud avec une fête dédiée au printemps, avec la création d'un circuit de cours, à la fois publics et privés, qui sont des sites de créations artistiques et décoration, avec de concerts et de dégustations de mets à base de fleurs et d'herbes. <http://www.florsivioles.cat/>




Revetlla de Sant Joan 

a Palafrugell



Dépôt du Centre d'interprétation moderniste Can Mario



ÉTÉ

Du 24 juin, juillet, août et du 1er au 11 septembre :

Du mardi au samedi de 11h à 13h30 et de 17h30 à 20h

le dimanche de 11h à 13h30.

SEMAINE SAINTE

Vendredi 7 avril, samedi 8 avril et dimanche 9 avril de 11h00 à 13h00

NOËL

Samedi 23 et 30 décembre, de 11h à 13h et de 16h30 à 18h30

Dimanche 24 et 31 décembre, de 11h à 13h

Fermé tous les lundis, 25 et 26 décembre, 1er et 6 janvier

Reste de l'année, à convenir avec réservation préalable.

(Dernier accès 15 minutes avant la fermeture)

1905, situé dans l'ancienne usine de liège Can Mario, est devenu un symbole de l'identité de Palafrugell. En 2000, une initiative populaire a conduit l'a déclaré Bien culturel d'intérêt national, du fait de sa structure et de ses qualités artistiques peu fréquentes dans ce genre de constructions.

Vues panoramiques 360°

Le centre d'interprétation a récemment ouvert, révélant l'histoire de cet élément emblématique et l'accès à la terrasse, 35 mètres de haut, accessible par étapes à partir de 182 où vous pourrez profiter d'une vue privilégiée de Palafrugell et de l'Empordanet.



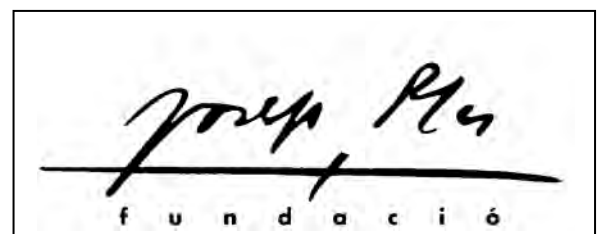
La Fundación Josep Pla

La Fundació Josep Pla naît en 1973, lorsque l'écrivain décide de donner sa bibliothèque personnelle et crée la Fundació Privada Biblioteca Josep Pla, géré par un Comité de direction chargé de sa conservation et de sa mise à disposition du public.

Cependant les statuts, rédigés à partir de l'acte fondateur, ne seront approuvés qu'en 1990. En avril 1992, la Generalitat de Catalunya, la Diputació de Girona, le Consell Comarcal del Baix Empordà et l'Ajuntament de Palafrugell s'engagent à co-financer les actions permettant d'atteindre les objectifs définis par les statuts : promouvoir, favoriser et permettre la lecture et l'étude de l'œuvre littéraire et journalistique de Josep Pla.



<https://fundaciojoseppla.cat/>





Ruta Josep Pla - Sant Sebastià


Le Circuit Josep Pla est un itinéraire touristique et culturel conçu par la Fondation Josep Pla afin de faire connaître aux lecteurs différents endroits de Palafrugell et de sa commune significatifs de l'univers planien. L'itinéraire passe par le centre de la ville : la maison natale - dans la rue Nou, siège de la Fondation -, la maison où il vécut, la place Nova - centre névralgique, aujourd'hui encore, de la vie locale ; ensuite, il continue en bord de mer, à travers les paysages qui, de tout temps, fascinèrent l'écrivain : Tamariu, Sant Sebastià, Llafranc, Calella... Le circuit s'achève au cimetière de Llofriu.

La Fondation Josep Pla propose également plusieurs promenades littéraires monographiques qui vous feront découvrir de façon plus approfondie l'histoire, la société et les paysages écrits de notre commune. Demandez-nous les visites guidées de ces nouveaux itinéraires : le Circuit Josep Pla à Palafrugell, le Circuit Josep Pla à Calella, à St. Sebastià, à Pals, à Tamariu et à Llofriu.

Et, si cela vous tente, le programme Josep Pla, cuisine et paysage vous permettra de compléter la promenade avec un repas de cuisine traditionnelle ampourdanaise de qualité.



<https://fundaciojoseppla.cat/es/ruta-josep-pla/>



La Ruta Josep Pla es un itinerario diseñado por la Fundación para dar a conocer a los lectores de la obra de Pla, lugares significativamente "planianos" de Palafrugell y su municipio. La Ruta tiene un recorrido marcado por las referencias biográficas y literarias del escritor.

La visita incluye la introducción a la Fundació y un itinerario que recorre parte del camino de ronda de Calella de Palafrugell a Llafranc. En primer lugar se visita la Fundació Josep Pla (Carrer Nou, 51) donde se recibe información sobre los objetivos de la entidad y los servicios que presta. A continuación, el visionado del audiovisual "Josep Pla, viatger" (subtitulado) presenta la vida y obra del escritor a partir de sus viajes como corresponsal y reportero. Seguidamente, hay que desplazarse en coche hasta Calella donde empieza el paseo literario.

La Ruta Josep Pla a Calella de Palafrugell es un itinerario monográfico a través del cual se conoce el fuerte vínculo del autor con el que fue un pequeño pueblo de pescadores, donde el escritor veraneaba desde su infancia con su familia. Es un recorrido a orillas del mar paseando por las playas del Port Bo, Calau, Malaspina, Canadell y el camino de ronda hasta la Marineda.

"El veraneo en el Canadell es crepuscular -familiar. Es un barrio de Calella. Hay una playa formada por una riera, como todas las playas, enmarcada por unas casitas con un jardincillo delante, cerrado por una verja. Parecen dibujos de niños. Estas casas son propiedad de algunas familias acomodadas de Palafrugell. Todo el mundo se conoce."

Josep Pla. El cuaderno gris.

<https://fundaciojoseppla.cat/es/ruta-josep-pla/>



Itinéraire accessible à travers le centre historique de Palafrugell

Si vous voulez parcourir le centre historique de Palafrugell en chaise roulante, vous pouvez suivre l'itinéraire qu'on vous propose. Vous pouvez vous rendre en voiture au parking public sur Carrer d'Anselm Clavé, qui est gratuit toute l'année à exception des mois d'été, où vous y trouverez des places pour des personnes à mobilité réduite.

Depuis ce point, il faut passer par un passage qui conduit au Carrer de les Quatre Casas. Après avoir croisé Carrer de la Caritat, toute la zone est piétonne. Une fois sur Carrer de Cavallers, suivre jusqu'à Plaça Nova, le centre névralgique de Palafrugell. Tout prêt vous y avez les bains publics adaptés de la bibliothèque et le théâtre Municipal.

Après vous pouvez monter par Carrer Pi i Margall, où tous les matins (excepte lundi) s'y trouve le marché hebdomadaire. Passé le marché montez jusqu'à joindre la Placeta del Museu, où il y a l'entrée au Musée du liège, qui peut se visiter aussi de manière accessible. Sur la même place vous y trouverez le Musée de sculpture contemporaine Can Mario, de la Fondation Vila Casas et le Réservoir d'eau moderniste qui approvisionnait d'eau l'ancienne usine de liège qui se situait dans cette enceinte.

Après il faudra descendre à nouveau par Carrer Pi i Margall jusqu'à Carrer dels Valls, qu'il faudra suivre pour joindre la Plaça del Priorat de Santa Anna, à côté de l'église. Un fois face à l'église, descendez par Carrer Cavallers pour une promenade entre commerces, ou prenez Carrer Major pour entrer dans les ruelles de la zone auparavant fortifié.

Le retour au parking se fait par Carrer de les Quatre Casas comme à l'allée.



Réseau des municipalités indiennes:

Plafrugell, Begur, ...

Les Indiens ou les Américains sont tous ces hommes qui ont acquis de grandes richesses - ou des fortunes plus modestes - et sont revenus en Catalogne pour montrer que leur aventure américaine avait été une réussite totale.

Lorsque les Indiens sont revenus en Catalogne, les villes avaient beaucoup changé. Tout au long du XIXe siècle, les terres agricoles et les pâturages ont été développés et de larges rues et des maisons ont été construites. De nombreuses villes ont grandi et changé grâce à l'argent des Indianos, s'étendant vers la première ligne maritime.

Certains des Indianos ont investi leur argent dans la construction d'extensions. Dans les villes côtières, la plupart des Indianos ont fait construire leurs maisons près de la plage, mais il y avait aussi ceux qui les ont construites dans le vieux quartier, où il y avait des maisons anciennes et en ruine.



Aujourd'hui, dans et autour de Palafrugell, vous pouvez voir les panneaux de signalisation qui honorent certains de ces hommes et femmes qui voulaient partager avec leurs concitoyens une partie des fortunes faites à l'étranger.

Le parcours met en lumière ces décors et d'autres pour relire une page émouvante de l'histoire du cœur du Baix Empordà. L'important héritage des Américains que Palafrugell et ses noyaux de Llofriu, Calella et Llafranc ont reçu entre le XVIIIe et le XXe siècle, avait des objectifs philanthropiques pour aider les personnes âgées - maisons de retraite et hôpitaux -, les enfants - les écoles - et les âmes de tous - les églises.

Contrairement à d'autres municipalités, l'origine des Américains de Palafrugell est très variée puisqu'ils ont fait fortune dans des pays comme Cuba, l'Argentine, le Guatemala, le Chili ou les États-Unis, notamment à New York.



Festa Major



www.palafrugellcultura.cat

Festa Major **Palafrugell**

Del 14 al 23 de juliol 2023



Autor obra: **Eduard Bigas** - Disseny: **Grafic Art Studio**

Programa de Festa Major





Julivia Bus Touristique

Du 14 juillet au 24 septembre: Visiter les installations culturelles de Palafrugell, entrer au jardin botanique de Cap Roig, aller jusqu'au port de Llafranc en se promenant sur le front de mer, monter au phare de Sant Sebastià pour y avoir la meilleure vue du littoral, profiter de la jolie plage de Tamariu... Le Julivia vous y emmène !

Les usagers peuvent profiter d'une route touristique de 90 minutes de des départs de la gare de Palafrugell à 9h30, 11h00, 12h30, 16h00, 17h30 et 19h00. Le ticket est valable une journée. Vous pouvez monter et descendre toutes les fois que vous le voulez, au long de la journée.

Pour plus d'information consulter l'application « Julivia bus » qui contient toute l'information sur le parcours, les horaires, la localisation des arrêts, l'histoire de la municipalité, etc.

Le Julivia bus part 6 fois par jour (3 le matin et 3 l'après-midi) et son parcours est le suivant: Sortie de la gare de bus de Palafrugell - Palafrugell Centre - Calella - Golfet - Cap Roig - Calella - Llafranc - Cap de Sant Sebastià - Tamariu - Cap de Sant Sebastià - Llafranc - Palafrugell

Les prix: Tiquet 1 journée : adultes = 6,50 € / de 4 à 12 ans = 3 € (gratuit de 0 à 3 anys). L'achat des tiquets peut se faire online sur le site web de www.sarfa.com, aux offices du tourisme, à la gare Sarfa, au camping Calella de Palafrugell a ou bien auprès du bus lui-même.



Horari
Horario
Horaire
Schedule

1 dia / 1 jour / day	adultes / adultes	4-12 anys / 4-12 ans / 4-12 years	0-3 anys / 0-3 ans / 0-3 years
1	6,5 €	3 €	0 €

Bus cobert / bus couvert / bus covered
+34 972 300 750 (dia obrers / día obrers / jour ouvré / day/working)

Estació	09:30	11:00	12:30	16:00	17:30	19:00
1 Estació Palafrugell	09:30	11:00	12:30	16:00	17:30	19:00
2 Palafrugell Centre	09:33	11:03	12:33	16:03	17:33	19:03
3 Camp d'en Prats	09:36	11:06	12:36	16:06	17:36	19:06
4 Pl. d'Europa	09:38	11:08	12:38	16:08	17:38	19:08
5 Càmpings	09:41	11:11	12:41	16:11	17:41	19:11
6 Pl. Dr. Trueta	09:43	11:13	12:43	16:13	17:43	19:13
7 Av. Joan Pericot	09:44	11:14	12:44	16:14	17:44	19:14
8 Barri St. Roo	09:46	11:16	12:46	16:16	17:46	19:16
9 Golfet Platja	09:47	11:17	12:47	16:17	17:47	19:17
10 Cap Roig Sendenisme	09:49	11:19	12:49	16:19	17:49	19:19
11 Cap Roig Jardí Botànic*	09:52	11:22	12:52	16:22	17:52	19:22
12 Cap Roig Sendenisme	09:55	11:25	12:55	16:25	17:55	19:25
13 Golfet Platja	09:57	11:27	12:57	16:27	17:57	19:27
14 Barri St. Roo	09:59	11:29	12:59	16:29	17:59	19:29
15 Port Bo	10:01	11:31	13:01	16:31	18:01	19:31
16 Passeig de la Torre	10:04	11:34	13:04	16:34	18:04	19:34
17 Pl. Dr. Trueta	10:05	11:35	13:05	16:35	18:05	19:35
18 Llafranc	10:07	11:37	13:07	16:37	18:07	19:37
19 El Far	10:16	11:46	13:16	16:46	18:16	19:46
20 Tamariu	10:26	11:56	13:26	16:56	18:26	19:56
21 El Far	10:36	12:06	13:36	17:06	18:36	20:06
22 Llafranc	10:45	12:15	13:45	17:15	18:45	20:15
23 Pl. Dr. Trueta	10:47	12:17	13:47	17:17	18:47	20:17
24 Càmpings	10:48	12:18	13:48	17:18	18:48	20:18
25 Pl. d'Europa	10:49	12:19	13:49	17:19	18:49	20:19
26 Estació Palafrugell	11:00	12:30	14:00	17:30	19:00	20:30

* El dia que hi ha activació al Festival Cap Roig aquesta parada queda anul·lada a partir de les 17h. Les dies de concert al Festival Cap Roig aquesta parada queda anul·lada a partir de les 17h. Les dies de concert al Festival Cap Roig this stop will be cancelled after 17h.

10% DE DESCOMPTE (el mateix dia) / **10% DE DESCUENTO** (el mismo día) / **10% DE REDUCTION** (le même jour) / **10% OFF** (the same day)

CALELLA
Marítims Met (C. de Lapa, 17) / Tel. 635 661 255
Lloguer de bicicletes: mig dia gratuït. Recrea prenia Medio día de alquiler de bici gratis. Recrea premia Demi-journée de location de vélo gratuite. Recrea en euros Half day bike rental for free. Must book in advance.

Poseïdon Diving (Plaça del Port Pelegrí) / Tel. 972 61 53 45
En banyes, immersions i snorkel. 5% en caixes En bañozos, inmersiones y snorkel. 5% en cajas Sur bapèlmes, plonjees et snorkelling. 5% sur sacs de plongée On tydives, boat dives and snorkelling. 5% on dive cases

Tourist Service (Plaça del Canadell) / Tel. 972 30 17 48
En excursions en autocar En excursiones en kayak Sur excursions en kayak On kayak excursions

LLAFRANC
Benevida Diving Center (C. de Pere Pascual, 4) / Tel. 686 323 974
En excursions a les aigües En excursiones a las cuevas Sur les excursions maritimes pour visiter les grottes On sea excursions with visit to the caves

Tourist Service (Pg. de Opceta, 1) / Tel. 972 30 17 48
En excursions en autocar En excursiones en kayak Sur excursions en kayak On kayak excursions

Tiba Diving (Pl. dels Pins, 3) / Tel. 620 530 036
En banyes, immersions i snorkel En bañozos, inmersiones y snorkel Sur bapèlmes, plonjees et snorkelling On tydives, boat dives and snorkelling

TAMARIU
Kayaking Costa Brava (Plaça de Tamariu) / Tel. 972 773 806
En lloguer i excursions guiades de mig dia En alquiler y excursiones guiadas de medio día Sur location et excursions de demi-journée On rental and half-day excursions



Del 14/07/23 al 24/09/23

Tickets 

1 dia / 1 jour / day: 6,5 €
4-12 anys / 4-12 ans / 4-12 years: 3 €
Puja i baixa / Hop-on / hop-off

10 estius!



VIA PALAFRUGELL
CALELLA • LLAFRANC • TAMARIU

Palafugell
Calella
Cap Roig
Llafranc
El Far
Tamariu

APP: Julivia bus / Palafrugell al Mòbil

Tickets: 

VIA PALAFRUGELL  00 34 972 30 02 23

Llofriú (Palafrugell)

Càmping a Llofriú: 7 km



La ville de Llofriú fait partie de la municipalité de Palafrugell. Il est entouré par le Massif des Gavarres.

L'église paroissiale de Sant Fruitós, de style baroque, date du XVIII^e siècle.

L'écrivain Josep Pla, qui a vécu de nombreuses années dans un chalet à Llofriú, est enterré dans le cimetière.



LLOFRIU



Camping à Llofriu 7,5 km

19 Août 2023





Marché: Mercredi

Foire des Indiens: Premier week-end de Septembre.

Begur, dont le vieux quartier, situé au sommet d'une montagne, est dominé par les ruines de l'ancien château (XI^e siècle) qui fut conçu comme une tour de guet au Moyen-âge. Le panorama visible de cet endroit est exceptionnel, aussi bien celui de la plaine de l'Empordà que celui de la Méditerranée. A le village de Begur pouvez voir les nombreuses maisons des Indiens (bâtiments de style colonial, construite par les begurenses du XIX^e siècle ont migré vers «les Amériques» pour échapper à la crise économique, et revint plus tard avec une grande fortune).

Depuis le village de Begur, une série de routes permet de descendre vers les différentes criques de la commune. Nous recommandons la visite des criques de Sa Riera, Sa Tuna, Fornells et Aiguablava, anciens villages de pêcheurs.



Fira Indians a Begur



Begur : 6, 7 et 8 septembre 2024

La foire célèbre l'étroite relation entre Cuba et Begur, dont l'origine remonte à l'émigration de nombreux habitants de Begur dans cette île tout au long du XIXème siècle. De retour au village, ceux dont les affaires avaient prospéré construisirent des maisons ostentatoires qui ornent encore aujourd'hui les rues de Begur. Ces personnes étaient les célèbres « américains », qui prétendaient recréer le style de vie de Cuba et qui nous ont laissé un important héritage culturel.

Le premier week-end de septembre, Begur se transforme pour faire revivre cette période historique qui a laissée une empreinte profonde dans notre ville et dans notre identité. Les rues et les places de Begur accueillent un marché d'outre-mer, des récréations de métiers d'époque et des spectacles musicaux. La Foire commence avec l'inauguration officielle faite par les autorités politiques et les personnes liées au monde indien.

Au cours de la Foire, plusieurs activités musicales sont programmées. Les rythmes Caribéens, avec des groupes cubains de renommée internationale garantissent la fête et l'amusement du public le plus exigeant.

On y trouve aussi des d'havaneras, des spectacles de rue, des reconstitutions de l'époque "indienne". Tout cela est complété par une série d'activités culturelles: des expositions, des visites guidées, des interviews, des conférences, des documentaires ou des tables rondes qui analysent et divulguent cet héritage des «Américains».



[Fira d'Indians + Info](#)






Begur: 17 au 19 de mai 2024

Begur en Flor est un événement qui célèbre le printemps et remplit les rues de vie, de couleurs et de joie. Une année de plus, les rues, les places et les coins de la commune seront ornés de décoration florale, de spectacles musicaux en direct, d'activités pour tous les âges, de concours, de chant choral, de visites guidées... et bien plus encore !

+ Info: <https://acitbegur.com/begur-en-flor/>



Esclanyà (Begur)

Càmping a Esclanyà: 5 km



La ville d'Esclanyà est un petit noyau qui fait partie du patrimoine de Begur.

Il est structuré autour de l'église de Sant Esteve de Esclanyà. L'église contient des éléments de différentes périodes de l'art roman depuis le Xe siècle, ce qui indique l'existence d'un temple antérieur.

Le château d'Esclanyà, populairement connu comme la tour Esclanyà, est un bâtiment du 14ème siècle. À l'heure actuelle la grande tour de plante rectangulaire, de l'époque romane, avec quelques remparts à la bande nord est conservée.





Cactus Costa Brava (distance: 5km)



Cactus Costa Brava - cultures des cactus et plantes grasses, est une entreprise familiale fondée a Begur en 1982 pour les frères Aldrich.

Depuis lors, ils ont passé plus de 20 ans au service des professionnels et tous ceux qui sont intéressés à acquérir toutes sortes de plantes grasses ainsi que la culture et l'entretien, offrant un support tout à fait professionnel et efficace.

Installations situés à Esclanyà situés dans une zone de plus de 4000 m2

Horaires d'ouverture

Du lundi au vendredi de de 8h à 13h et de 15 à 18h

Samedi de 9h à 13h

Dimanches et jours fériés FERMÉ

Du 1er décembre au 7 janvier: samedi FERMÉ

Camí Vell de Begur nº1 17213, Esclanyà (Girona)

Tel: 972.19.53.69

<http://cactuscostabrava.com/>



Camping La Siesta a Pals: 7'5 km



En vous promenant dans les ruelles pavées du village médiéval, de nuit comme de jour et en toute saison, vous serez surpris par la lumière aux reflets dorés et ocre de la pierre couleur sable des constructions. Sur votre passage, vous trouverez la Plaça Major, les tombes wisigothes, l'église, le château, la Tour des heures, la muraille, etc., pour enfin arriver au belvédère Josep Pla d'où vous pourrez contempler la beauté et la sobriété de la plaine de l'Empordà, dominée par le massif du Montgri, avec les îles Medes en toile de fond.



El Xiulet de Pals



El Xiulet de Pals propose des visites guidées pour découvrir l'histoire de Pals, les rizières, le moulin à riz et les villages les plus charmants de l'Empordà



+ Info: <https://www.elxiuletdepals.com>

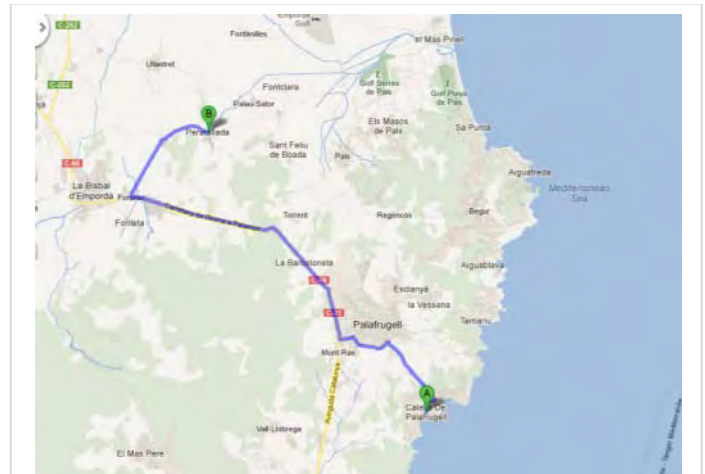
Aparcament d'autocars. C. Abeurador, s/n · 17256 Pals

Tel. 628 597 972 · info@elxiuletdepals.com



- Foire des herbes.
- Havaneres.
- Fête du village.
- Foire Médiévale.

<https://www.visitperatallada.cat/>



De Camping à
Peratallada
19 Km

La ville de Peratallada est le point de contact de la zone de collines de terre Gavarres baixempodenesa de la page, à gauche de la rivière Gorda. Le village, qui est classée au patrimoine historique et artistique et culturel d'intérêt national (BCIN), est l'un des centres les plus importants de l'architecture médiévale catalane. Dans un charme extraordinaire et la beauté, conserve son aspect féodal, avec étroite et sinueuse, avec des entrées et sorties multiples, où le château fort avec sa Tour de l'Homage et Palau (s.XI-XIV) les parois (XII-XIII) et l'église de Saint-Etienne (romane début du XIIIe siècle). Il souligne également le grand fossé autour de la ville, creusé dans la roche. La population est tout cela repose sur le rocher de grès, sculpté de diverses manières.



Carrer Major



Tapas et Montaditos

Nous vous invitons à vous promener dans la vieille ville de Palamós et à profiter d'une bonne ambiance dans les rues tout en savourant les tapas et montaditos proposés par nos bars à tapas. Les tapas de ces établissements sont à la vue, et sont très variées : brochettes, montaditos, spécialités ibériques, spécialités maison et également de cuisine basque, le choix étant complété par une dégustation de vin de différentes sortes.



La ville de Palamós a une longue tradition maritime et une activité portuaire intense. L'arrivée des pêcheurs au port et la vente de poisson à la criée est un spectacle très attrayant.

ARRIVÉE DANS LE PORT DES PÊCHEURS:

Du lundi au vendredi de 16:15 h à 17:30 h

VENTE DE POISSON À LA CRIÉE: Du Lundi au Vendredi de 16:30h à 19:30h.

Entrée gratuite.

+ Info: <https://confraria.cat/>



Musée de la Pêche (distance:10 km)



Zona portuaria. Carrer del Moll, s / n - 17230 Palamós. / Tel.: 972 600 424

D'octobre à avril

Du mardi au vendredi : de 10h à 13h 30 et de 15h 30 à 19h.

Week-ends et jours fériés : de 10h 30 à 14h et de 16h à 19h.

Fermé les 1er et 6 janvier et les 25 et 26 décembre.

5 janvier, 24 et 31 décembre et samedi de carnaval, ouvert uniquement de 10h à 14h.

Mai, juin et septembre

Du lundi au vendredi : de 10h à 13h 30 et de 15h 30 à 19h.

Week-ends et jours fériés : de 10h 30 à 14h et de 16h à 19h

Juillet et Août

Tous les jours de 10h à 14h et de 16h à 21h.

- 5,00€: Général
- 2,50€: Étudiants, enfants de moins de 16 ans, personnes en situation de chômage, retraités, personnes à mobilité réduite et handicapées, personnel du Centre de Santé Baix Empordà, membres intégraux de la Croix-Rouge, compagnons des membres du Club Super3 et groupes (plus de 10 personnes).
- Gratuit: Enfants de moins de 6 ans, Amis du Musée de la Pêche, Membres de l'ICOM, Association des Muséologues de Catalogne et Carte pédagogique.
- Prix de la visite guidée de l'exposition permanente (+entrée)
70 € / groupe entre 1 et 20 personnes
3,5 € / personne pour les groupes à partir de 21 personnes

Camping a Palamós: 7 km

Fête du village

Du 16 au 26 juin 2023

+ info, programa





Camping à Platja d'Aro : 19 km



Platja d'Aro, est un des principaux centres touristiques de la côte de l'Emporda; il offre une grande variété d'établissements de loisirs, des commerces et toutes sortes de locaux et d'activités au service du visiteur.

L'offre gastronomique nous rapproche des saveurs de la Méditerranée pour jouir de sensations culinaires exquises, insolites ou traditionnelles.

Le commerce se transforme en un grand centre commercial à ciel ouvert, avec une gamme vaste et variée d'établissements tendance, recelant style et personnalité.

La nuit nous fait découvrir les locaux les plus en vogue, à l'esprit jeune, charmeur et tendance.





+ info: <https://aquadiver.com/es/inicio.html>





Camping à l'Estartit: 30 km



L'Estartit, ancien quartier de pêcheurs qui a développé une importante activité touristique grâce à sa situation côtière privilégiée et à sa proximité des Iles Medes. La visite de l'archipel est donc presque obligatoire, afin d'en contempler les rochers, la beauté des fonds marins et d'observer la faune et la flore de ces eaux.

- ✓ Marche: Jeudi.
- ✓ Grande Fête: 26 Juillet.
- ✓ Fête Terre de pirates: troisième week-end du Septembre.



Contact et réservations

Web NAUTILUS: www.nautilus.es

E-mail: nautilus@nautilus.es

Telf: 972 751 489



distance du Camping: 56km



Situé dans les contreforts de la Serra de Rodes au nord jusqu'à la bouche Fluvià Vell au sud, elle a une surface de 4783 ha. La conversion des Aiguamolls en un parc date de l'année 1983 et a une protection légale. En réalité, c'est le deuxième parc le plus important de Catalogne.

L'intérêt pour les zones marécageuses est basé sur le fait qu'ils sont des lieux productifs du point de vue biologique et pour cette raison ils ont un grand nombre d'espèces végétales et animales. Dans certains aspects, les Aiguamolls de l'Empordà sont importants pour la Catalogne, et dans d'autres, comme les migrations des oiseaux, ils ont une grande valeur internationale comme refuge de la plupart des oiseaux.

Les meilleures heures pour observer les oiseaux sont le matin et l'après-midi, et les temps avec plus d'espèces sont pendant les migrations (mars / mai et août / octobre), mais le reste de l'année, d'autres espèces intéressantes peuvent être observées.

Le parc naturel dispose d'un centre d'information et de documentation, d'une station météorologique et d'un stationnement surveillé (il faut payer) et d'autres services. Cela garantit une visite culturelle, agréable, intéressante et complète.

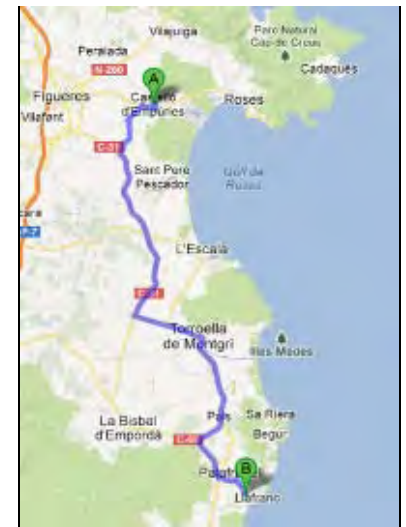
Info: <https://aiguamollsdelemporda.cat/>

HORAIRES:

Ouvert tous les jours de 9h à 16h (hiver) et de 9h à 18h30 (été).

Vous pouvez consulter l'horaire par téléphone.

Téléphone : 972 454 222



El Cortalet

Ctra. De Sant Pere Pescador km 13,6


17486-Castelló d'Empúries

Tel. 972 45 42 22 Fax 972 45 44 74

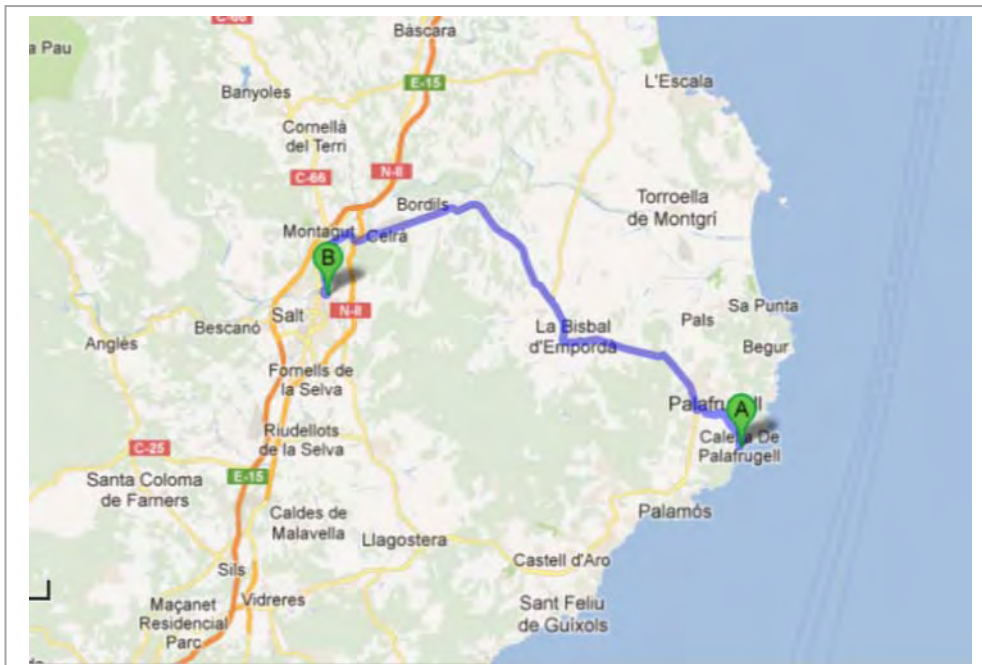
pnaiguamolls@gencat.cat




GIRONA



Camping A Girona:
46 kilómetros



LA MURAILLE



PROMENADE DE LA MURAILLE - GIRONA

Promenade spectaculaire par le chemin de ronde des anciennes murailles carolingiennes (IXe) et du bas moyen âge (XIVe-XVe) qui ceignent le Centre Historique par l'est. Cette promenade propose aujourd'hui un point de vue privilégié sur la ville.



La Muraille de Gérone dispose de 4 touches. Les deux principaux sont les suivants:
Entrée près de la Cathédrale.
Entrée près de la Plaza Catalunya.

GIRONA

Temps des Fleurs



Du 11 au 19 mai 2024



EXPOSITION DE
FLEURS, MONUMENTS,
COURS ET JARDINS



GIRONA

Cathédrale de Gérone et Basilique Sant Feliu



La cathédrale et la basilique de Sant Feliu sont des bâtiments dédiés au culte de la communauté catholique. Sa longue histoire les a dotés d'un héritage élevé valeur culturelle que nous accordons disposition du visiteur. Entre les œuvres à souligner, nous trouvons Tapisserie de la Création (XIe-XIIe siècles), Sarcophages paléo-chrétiens (IVe siècle), nef gothique (la plus large du monde), Livre béni (10e siècle), maintenant de l'édifice et Chaire épiscopale (XIe siècle).



De styles différents (XIe-XVIIe siècles), conserve des éléments du premier Édifice roman (cloître, tour de Carlemany). L'élément le plus spectaculaire est le navire, l'espace gothique clôturé le plus large du monde.





LE QUARTIER JUIF

Une des zones les plus emblématiques de la Força Vella est le *call*, un labyrinthe de ruelles et de patios où flotte encore le parfum de l'époque médiévale. Il s'agit de l'une des juiveries les mieux conservées au monde, et d'une preuve évidente de l'importance qu'a eue la culture juive à Gérone.



GIRONA

Musée d'Histoire des Juifs



Tarifs du Musée

Entrée gratuite au Musée le premier dimanche de chaque mois.

Entrée régulière individuelle: 4 €

Entrée réduite: 2 €

Entrée gratuite moins de 14 ans,

Le début du parcours à travers le musée raconte les origines de la copropriété juive de Gérone. Les premières familles se sont établies dans la ville dès le IX^e siècle, et ont créé une communauté pleine de vie et identité propres. La salle montre des découvertes archéologiques qui ont été utilisées dans le quotidien des juifs et des juives de Gérone.

Musée d'Histoire des Juifs

L'entrée au Musée se fait par la [rue Força, numéro 8](#).

Juillet et août: lundi au samedi de 10h00 à 19h00;
dimanche et jours fériés de 10h00 à 14h00.

De septembre à juin: mardi au samedi de 10h00 à 18h00;
lundi, dimanche et jours fériés de 10h00 à 14h00.

Fermeture le 1er et le 6 janvier, et les 25 et 26 décembre.

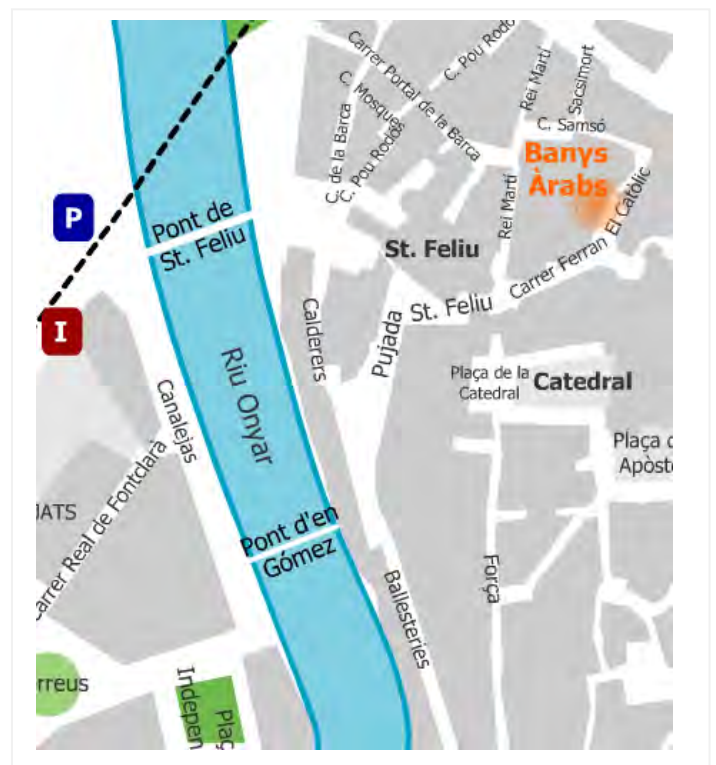
+ Info: <https://www.girona.cat/call/cat/index.php>



BAINS ARABES



Singulière construction romane (XIIe) inspirée des bains romains et dont les éléments les plus admirables sont l'entrée, qui faisait office de vestiaire et de salle de repos, couverte d'une voûte annulaire, et la coupole qui, reposant sur de fines colonnes et des chapiteaux belle­ment ornementés, couronne le bassin central.



GIRONA: BAINS ARABES

Le bâtiment, de style roman, a été construit en 1194 à l'image des bains maures, très en vogue à l'époque. Le siège de 1283 ayant occasionné d'importants dégâts, le bâtiment est réparé en 1294. Le XVème siècle voit la fermeture de l'établissement, qui passe alors aux mains de propriétaires privés jusqu'à ce que, en 1617, est devenu disponible à un couvent de capucins qui l'ont utilisé comme un garde-manger, cuisine et buanderie. Au XIXème, le nom de bains arabes se popularise et, en 1929, les domaines en deviennent propriétaires et commencent sa réhabilitation.

ADRESSE

Ferran el Catòlic s/n
17004 Girona
Tel. 972 19 09 69

HORAIRE

Du lundi au samedi, de 10 à 18 h
Dimanches et jours fériés, de 10 à 14 h

TARIFS

Admission régulière 3 €
Tarif réduit: 2 € (étudiants)

+ Info: <https://www.banysarabs.cat/>



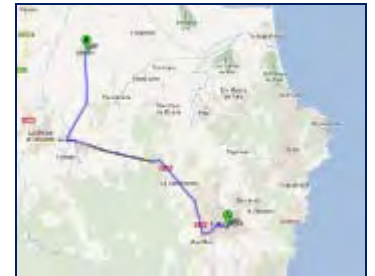


Camping a Ullastret: 16,5 km)



Ullastret, es troba situat damunt d'una suau elevació. El poble té una estructura clarament medieval: unes muralles molt ben conservades encerclen un petit nucli de carrers estrets que desenboquen en una esplanada on es creu que hi havia el recinte sobirà d'un castell actualment desaparegut. Just al costat d'aquesta plaça hi ha l'església romànica (s.XI) Però, sobretot, Ullastret és conegut pel poblat ibèric que es troba al puig de Sant Andreu, un dels jaciments arqueològics d'època ibèrica que més bé es conserven a Catalunya.

✓ **Festa major:** Sant Llorenç, 10 i 11 d'Agost.



ESGLÈSIA DE SANT PERE D'ULLASTRET

Es troba situada al centre del nucli antic. La primera referència documental sobre un temple al poble d'Ullastret data de l'any 889, en època carolíngia. L'edifici actual, però, correspon a una edificació romànica del segle XI que ha sofert nombroses modificacions, especialment als segles XVI i XVIII. L'església és de planta basilical amb tres naus cobertes amb volta de canó i tres absis semicirculars coberts amb volta de quart d'esfera. Al seu interior és remarcable la decoració esculpida que es conserva en les impostes de l'arc toral, que es considera com una de les mostres d'escultura romànica més primitiva conservada a l'Empordà.

ULLASTRET

Poblat Ibèric



Le village ibérique de Puig de Sant Andreu d'Ullastret est le plus grand de Catalogne et, avec le village voisin d'Illa d'en Reixac, ils formaient une ville unique et authentique. C'était la capitale de la tribu ibérique que les auteurs anciens appelaient les indigets .

Des vestiges d'occupation humaine occasionnelle de la période chalcolithique ont été trouvés sur le site, mais le premier établissement avec continuité était une ville du début de l'âge du fer, plus précisément du dernier quart du VIIe siècle av. matériaux.

Le premier établissement ibérique date de la première moitié du VIe siècle av. J.-C. et dans la seconde moitié de ce siècle, il a été fortifié par une puissante muraille renforcée par sept grandes tours. Dans la première moitié du IVe siècle av. J.-C., la ville s'agrandit jusqu'à tripler la zone fortifiée. Son organisation urbaine est typique d'un oppidum, enceinte fortifiée en hauteur, avec des rues adaptées aux pentes et aux irrégularités du terrain.

La ville a connu plusieurs phases de réaménagement, dont la plus connue est celle correspondant au moment de l'extension du mur, qui a impliqué un important travail de conditionnement avec lequel jusqu'à trois terrasses ont été permises pour implanter de nouveaux quartiers et construire plusieurs grandes maisons. , appartenant à des familles aristocratiques. Plusieurs ouvrages publics importants sont également connus, comme les temples et les citernes, exposants de l'organisation sociale complexe de la communauté. La commune dominait une grande partie de laquelle exploitait ses ressources économiques, notamment l'agriculture et l'élevage, mais aussi des mines à ciel ouvert et des carrières. Ils commerçaient avec les communautés indigènes voisines et, à travers la colonie grecque d'Empúries, avec les Grecs et les Phéniciens.

Avec l'arrivée des Romains dans la péninsule ibérique, pendant la Seconde Guerre punique, un processus de transformation s'est engagé dans le système d'occupation et d'exploitation économique du territoire, conduisant à l'abandon forcé du site à la fin du IIIe siècle ou au début du IIe siècle avant JC.

A l'époque carolingienne, près de mille ans après l'abandon de la ville, un château fut édifié au sommet de la colline, dont on conserve des vestiges de muraille et de tours. Une église dédiée à Sant Andreu a été construite sur les vestiges de ce château, qui date de la seconde moitié du VIIIe siècle et a été abandonné au milieu/ seconde moitié du Xe siècle.



Adreça:

Puig de Sant Andreu, s/n - 17114 Ullastret
Tel - Fax: 972 179 058

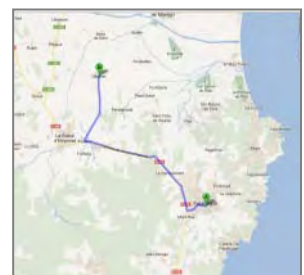
Horaris:

- Horaires d'ouverture d'hiver du 1er octobre au 31 mai
- Du mardi au dimanche : de 10h à 18h Fermé le lundi
- Horaires d'été du 1er juin au 30 septembre Du
- mardi au dimanche : de 10h à 20h
- Fermé le lundi

Entrada normal: 5,00 €

+ 65: 3,00€

+ Info: <http://www.macullastret.cat/ca/>



Palafrugell a Ullastret: 19 km

Museo Dalí Figueres



(Camping a Figueres: 55 km)

<https://www.salvador-dali.org/es/>



HORAIRE ET PÉRIODE D'OUVERTURE 2023

PÉRIODE	HORAIRE GUICHET
1/1/2023 - 30/6/2023 et 1/9/2023 - 5/11/2023	10:30 - 17:15
Fermé les lundi à exception de: 3 et 10 avril; 1,8,29 mai; 11 setembre	
1/7/2023 - 30/8/2023	9:00 - 19:15
Ouvert tous les jours	

TARIF PÉRIODE 1/1/2023 – 30/6/2023 et 1/9/2023 – 31/12/2023

ENTRÉES en ligne*	TARIF	DESCRIPTION
PLEIN TARIF	17 €	
TARIF RÉDUIT	11 €	Écoliers, Lycéens, Étudiants avec justificatif et retraités +65 ans avec justificatif
GROUPES (+ 25 PERS.)	11 €	Réservations préalable
GROUPES SCOLAIRES (Prix visite non inclus)	6 €	Réservation préalable Seulement groupes scolaires avec visite guidée Information: cinzia.azzini@fundaciodalí.org
PLEIN TARIF	25 €	En français, catalan, espagnol anglais selon programmation
TARIF RÉDUIT	19 €	Tarif réduit: Écoliers, Lycéens, Étudiants avec justificatif et retraités +65 ans avec justificatif

* PRIX AU GUICHET +1€ PAR BILLET

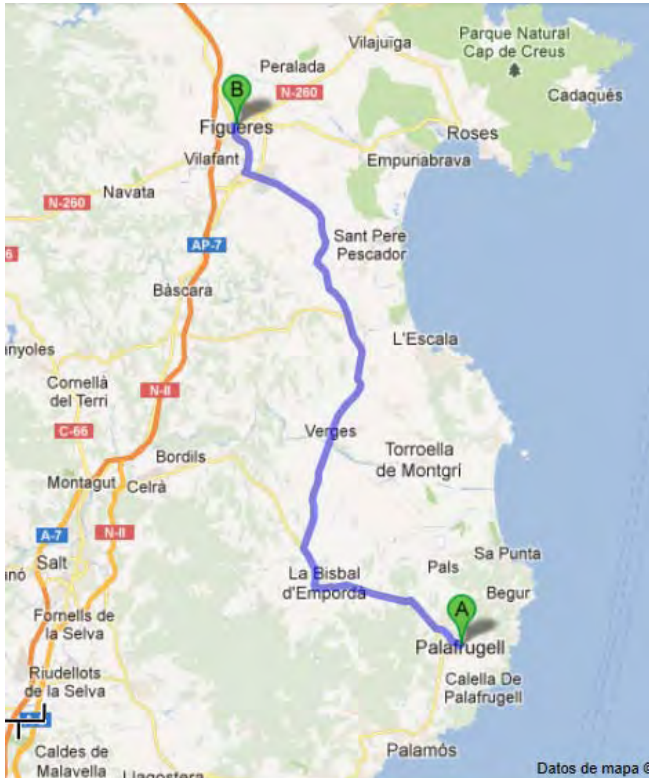
TARIF PÉRIODE 1/7/2023 – 30/8/2023

ENTRÉES en ligne*	TARIF	DESCRIPTION
PLEIN TARIF	20 €	
TARIF RÉDUIT	13 €	Écoliers, Lycéens, Étudiants avec justificatif et retraités +65 ans avec justificatif
GROUPES (+ 25 PERS.)	11 €	Réservations préalable
GROUPES SCOLAIRES (Prix visite non inclus)	6 €	Réservation préalable Seulement groupes scolaires avec visite guidée Information: cinzia.azzini@fundaciodalí.org
PLEIN TARIF	28 €	En français, catalan, espagnol anglais selon programmation
TARIF RÉDUIT	21 €	Tarif réduit: Écoliers, Lycéens, Étudiants avec justificatif et retraités +65 ans avec justificatif

Museo Dalí

Figueres

(Camping a Figueres: 55 km)



Adresse:

Plaça Gala-Salvador Dalí, 5
E-17600 **Figueres**
Entrée: Plaça Gala-Salvador Dalí, 5
Sortie: Calle M^a Àngels Vayreda
Tel. 972 677 500



Comunicaciones:

- **Aeropuertos** de Girona, Barcelona y Perpiñán.
- **Carretera:** autopista AP7 (Barcelona-la Jonquera), salida Figueres o Nacional II (Barcelona-Francia). Dirigiros al centro de la ciudad.
- **Tren:** línea Barcelona-Portbou de [RENFE](#), estación de Figueres. El Teatro-Museo está a 12 minutos andando.
- **Bus:** línea regular de la [SARFA](#), estación de Figueres. El Teatro-Museo está a 12 minutos andando.
- **Taxis:** delante de la estación de trenes y en la Rambla (centro ciudad).



HORAIRE ET PÉRIODE D'OUVERTURE 2023

PÉRIODE	HORAIRE GUICHET
15/3/2023 – 30/6/2023 et 11/9/2023 – 5/11/2023	10:30 – 17:10
Fermé les lundi à exception de: 3 et 10 avril; 1,8,29 mai; 11 setembre	
1/7/2023 – 10/9/2023	10:00 – 18:15
Ouvert tous les jours	
6/11/2023 – 31/12/2023 et 1/1/2024 – 7/1/2024	10:30 – 16:15
Fermé les lundi, 1 janvier et 25 décembre	
8/1/2024 – 14/3/2024	Tancat



TARIF EN LIGNE* 2023

ENTRÉES	PÉRIODE	TARIF	DESCRIPTION
GENERAL	01/01 - 30/06	9 €	
	01/07 - 31/08	10 €	
	01/09 - 31/12	9 €	
TARIF REDUIT	01/01 - 30/06	7 €	
	01/07 - 31/08	8 €	Étudiants avec carte étudiante, retraités de plus de 65 ans, sur présentation d'un justificatif
	01/09 - 31/12	7 €	



*PRIX AU GUICHET +1€/PAX

+ Info: <https://www.salvador-dali.org/ca/museus/castell-gala-dali-de-pubol/>

Dirección: Plaça Gala Dalí E-17120 Púbol-la Pera Tel. 34 972 488 655



Maison Salvador Dalí

Camping a Portlligat: 80 km



L'actuelle Maison-musée de Portlligat a été la seule résidence stable de Salvador Dalí depuis 1930. C'est l'endroit où il a vécu et travaillé régulièrement jusqu'à la mort de Gala, en 1982, date laquelle il s'est installé définitivement au Château de Púbol.



TARIFS PÉRIODE 1/1/2023 - 30/6/2023 et 1/9/2023 - 31/12/2023		
ENTRÉES en ligne*:	TARIF	DESCRIPTION
MAISON et OLIVERAIE	PLEIN TARIF	15 €
	TARIF RÉDUIT	9 €
		Écolier, Lycéens, Étudiants et retraites + 65 ans Il faut justifiant
OLIVERAIE (Jardin)	PLEIN TARIF JARDIN	8 €
	TARIF RÉDUIT JARDIN	5 €
		Écolier, Lycéens, Étudiants et retraites + 65 ans Il faut justifiant

*PRIX AU GUICHET +1€/PAX

TARIFS PÉRIODE 1/7/2023 - 31/8/2023		
ENTRÉES en ligne*:	TARIF	DESCRIPTION
MAISON ET OLIVERAIRE	PLEIN TARIF	18 €
	TARIF RÉDUIT	11 €
		Écolier, Lycéens, Étudiants et retraites + 65 ans Il faut justifiant
OLIVERAIE (Jardin)	PLEIN TARIF JARDIN	11 €
	TARIF RÉDUIT JARDIN	7 €
		Écolier, Lycéens, Étudiant - 19 ans et retraites + 65 ans Il faut justifiant

*PRIX AU GUICHET +1€/PAX

PÉRIODE	HORAIRE GUICHET
1/1/2023 - 8/1/2023	
Fermé les lundi, 1 janvier et tous les jours du 9/1 au 10/2	
11/2/2023 - 18/6/2023 et 11/9/2023 - 31/12/2023	10:30-17:10
Fermé les lundi en février, mars, novembre et décembre; 12 juin; 2 octobre; 25 décembre	
19/6/2023 - 10/9/2023	9:30 - 19:50
Ouvert tous les jours	

DIRECCIÓN

Portlligat 17488 Cadaqués
Tel. 972 251 015



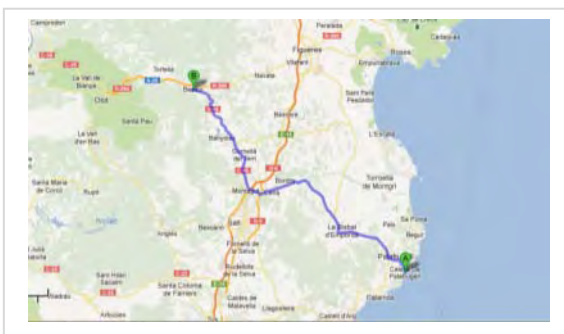
Camping a Besalú: 67 km



Casco antiguo de Besalú

Situado en la comarca de la Garrotxa y declarado en 1966 Conjunto Histórico-Artístico Nacional por su valor arquitectónico

Este municipio reúne, en las callejuelas medievales que forman su entramado urbano, diversos ejemplos de la convivencia entre la comunidad judía asentada en la zona desde principios de la Edad Media y los ciudadanos que profesaban la religión cristiana. Muestra de esta convivencia son las iglesias de **Sant Pere, Sant Vicenç, Santa Maria y Sant Martí**, que se mezclan armoniosamente con vestigios de la cultura judía, como por ejemplo los **miqwé**, o baños judíos, y la tradicional estructura de las calles del **call**, o judería





UN CAP DE SETMANA VIATJANT EN EL TEMPS

L'últim cap de setmana d'Agost, Besalú torna mil anys enrere i el centre de la vila es transforma en l'antic comtat de Besalú oferint espectacle i record històric. Els carrers s'omplen de personatges que fan disfrutar als visitants amb les seves històries i actuacions: trobadors, músics, malabars, personatges de la cort, artesans, etc.

Amb l'**entrada de 3 €** pels adults i gratuïta pels menors de 12 anys, podran gaudir de desenes d'espectacles i tallers que envaeixen el centre històric, des del Pont Vell fins als marges del riu Fluvià. Grans i petits s'endinsaran en un món d'entreteniment i aprenentatge: autèntiques lluites medievals amb armes històriques, escoles de cavallers, oficis i arquers, mercats, abanderats, nombrosos personatges teatrals, músics antics... I no oblidem el **carrer dels Atrapats**.





(Camping a La Bisbal: 12 km)



TERRACOTTA MUSEU DE LA CERÀMICA

C. 6 d'Octubre, 99

Tel. 972 64 20 67

Setembre a Juny

Dimarts a divendres: 10 a 13h, i 16 a 19 h

Dissabte: 10 a 14 h i de 16:30 a 19:30 h

Diumenges i festius: 10 a 14 h

Dilluns festius tancat

Juliol i Agost

Dilluns a dissabte: 10 a 14 h i 16:30 a 20 h

Diumenge: 10 a 14 h

Entrada 5 € Entrada reduïda 2,5 €

www.labisbal.cat

<http://www.terraccottamuseu.cat/>

La bisbal és la capital de la comarca i un important centre terrissaire. Al conegut barri de l'Aigüeta s'hi pot trobar una variada oferta comercial lligada a aquesta activitat ceramista.

Des del punt de vista arquitectònic, destaquen especialment les voltes - construïdes a mitjan segle XIX i que conformen una successió de cases porticades - i el conjunt del nucli antic. D'aquest, esmentem la plaça Major, on hi ha l'església de Santa Maria (s. XVIII) així com el carrer Call, lloc en el qual es va establir la comunitat jueva a l'Edat Mitjana.

El castell de la Bisbal és un edifici de finals del s.XI i inicis del XII construït pels bisbes de Girona com a centre d'administració de les seves possessions.

- ✓ **Mercat setmanal:** Divendres.
- ✓ **Fira del circ:** Tercera setmana de Juliol.
- ✓ **Aplec de la sardana:** primer diumenge de Juny.
- ✓ **Festa major:** del 14 al 18 d'Agost.



Fira de Circ al carrer

14 - 15 - 16 Juillet 202

Camping a La Bisbal: 16'5 km

La Fira de Circ al Carrer de La Bisbal d'Empordà est un festival de cirque et de théâtre de rue qui remplit les rues de la municipalité de public tout au long du troisième week-end de juillet. La volonté de la Fira est de proposer en un seul week-end une programmation diversifiée capable d'enthousiasmer et d'attirer des publics de tous âges.

La Fira de Circ est une activité co-organisée entre l'entité à but non lucratif Fira de Circ et la Mairie de Bisbal d'Empordà.

Les éditions qui ont eu lieu depuis 1996 font partie de la deuxième étape de la Foire, puisqu'elle rassemble le témoignage de l'entité Bisbalense Paufila, qui au début des années quatre-vingt en a organisé les deux premières éditions. Cette deuxième étape a commencé par doter le projet d'une identité propre, en lui insufflant suffisamment d'énergie pour que « La Fira » ait un avenir sûr.

<https://www.firadecirc.org/>



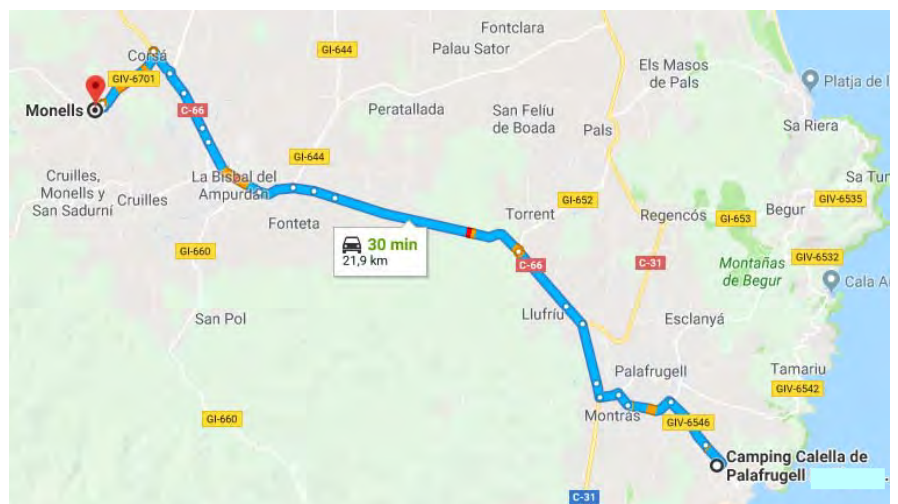
Monells

Càmping a Monells: 22 km



Dès l'époque romane, des parties du mur et des tours entourant la ville et le château sont conservés.

Style gothique, la Place de "l'Oli", la rue "dels Arcs".





L'Escala

Camping à Empúries: 36 km



Empúries était la porte d'entrée de la culture gréco-romaine à la péninsule Ibérique. Sur ce site sont conservés les vestiges d'une ville grecque - l'enclave coloniale d'Empòrion - et d'une ville romaine - l'ancienne Emporiae, créée au début du 1er siècle av. J.-C. sur les structures d'un campement militaire romain installé durant le siècle précédent.

Les mosaïques des vieilles maisons seigneuriales, la sculpture d'Asclépi ou l'imposant Forum romain, sont à ne surtout pas rater. Depuis le **MAC-Empúries** des visites guidées très intéressantes sont organisées.

Les premières fouilles de l'enceinte vont commencer en 1908, et dès lors une récupération scientifique constante a été mise en avant.

Dans les **ruines d'Empúries** il est possible de visiter la ville grecque, la ville romaine et le musée d'archéologie.

Horaires

- Du 16 février au 31 mai: Du lundi au dimanche, de 10h à 18h
- Du 1er juin au 30 septembre: Du lundi au dimanche, de 10h à 20h
- Du 1er octobre au 15 novembre: Du lundi au dimanche, de 10h à 18h
- Du 16 novembre au 15 février: Du mardi au dimanche, de 10 h à 17 h
- Horaires spéciaux Pâques : de 10h à 19h.
La billetterie du musée ferme une demi-heure avant la fermeture de la salle.



Tarifs

Tarif général : 6 € / Tarif réduit : 4 €

MAC Empúries

Puig i Cadafalch s/n - 17130 L'Escala

T. 972 77 02 08

+ Info: <http://www.macempuries.cat/>



Festival Portaferrada



FESTIVAL DE PORTA FERRADA

Le Festival de Porta Ferrada, né en 1958 à Sant Feliu de Guíxols, est le festival d'été le plus traditionnel en Espagne. Unique à la Costa Brava pour son offre ouverte à toutes les disciplines artistiques, avec la participation de noms établis et des nouveaux talents de la scène internationale et nationale.

Ancré dans Sant Feliu de Guíxols, le festival imprègne chaque coin du village catalan avec les meilleures activités culturelles dans un scénario incomparable pour profiter pleinement de toutes les propositions. Dans les rues, les places et salles; musique, théâtre, ateliers et bien d'autres activités complémentaires deviennent acteurs essentiels de l'été de la ville.



<http://www.festivalportaferrada.cat/>



Sant Climent de Peralta



Camping à Sant Climent
de Peralta: 12 Km

Jusqu'à il y a un demi-siècle, les meules de foin traditionnelles faisaient partie du paysage quotidien de la Catalogne. Et pourtant, elles ont disparu depuis fort longtemps... La mécanisation de l'agriculture a eu un impact non seulement dans la vie de la campagne, mais également sur ses paysages. Les gerbes et les piles de céréales de structure artisanale ont cédé la place à des balles homogènes et standardisées. Les champs sont désormais parfaitement symétriques pour permettre à d'imposantes moissonneuses-batteuses d'avaler le blé, l'orge ou l'avoine sans pitié, en séparant le grain de l'ivraie, à des vitesses inimaginables il y a quelques décennies. À l'heure actuelle, le fauchage et le battage ont cessé d'être des rites sociaux pour devenir une routine supplémentaire du cycle de production de la campagne. À défaut de magie, il reste la consolation que les paysans ont été libérés de tâches pénibles et laborieuses.



GOLF PLATJA DE PALS

Camí del Golf, 64. Platja de Pals - Tel. 972 66 77 39
17256 PALS (Baix Empordà)

<http://www.golfdepals.com/>

PGA GOLF DE CATALUNYA

Ctra. N-II, Km 701 - Ap. Correus 17455 - Tel. 972 47 25 77 -
17455 CALDES DE MALAVELLA (La Selva)

<https://www.pgacatalunya.com/>

EMPORDÀ GOLF

Ctra. de Palafrugell a Torroella de Montgrí, s/n - Tel. 972
76 04 50 17257 GUALTA (Baix Empordà)

<http://www.empordagolf.com/>

CLUB DE GOLF COSTA BRAVA

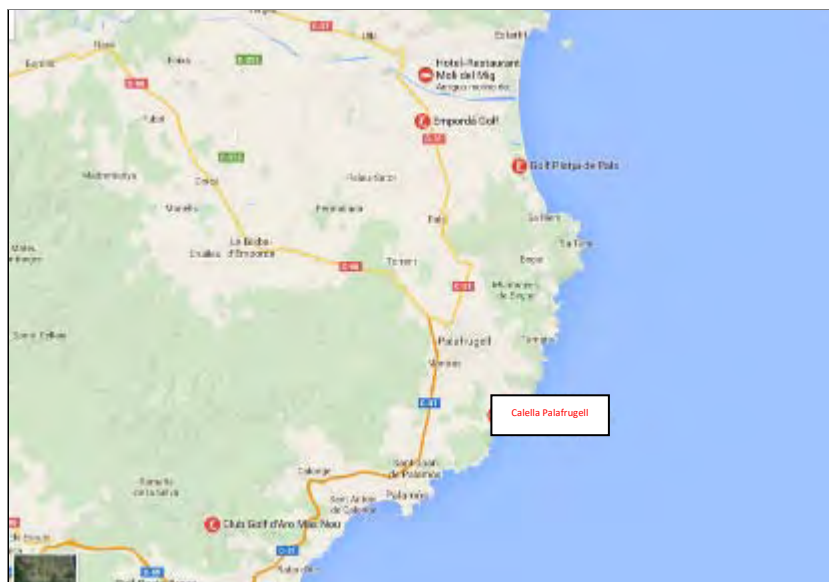
Urbanització Golf Costa Brava (La Masia). Tel. 972 83 71 50
17246 SANTA CRISTINA D'ARO (Baix Empordà)

<http://www.golfcostabrava.com/>

CLUB GOLF D'ARO

Urbanització Mas Nou, s/n Apt. correus 429 - Tel. 972 82 69 00
17250 PLATJA D'ARO (Baix Empordà)

<http://golfdaro.com/>





Centre equestre JM Caballero

Escuela hípica
Cami Pedregar, s/n **ESCLANYÀ**
649.85.74.17 - 670.25.58.98
www.hipicajmcaballero.com

Cavall de Troia

Granja escuela
Carrer Solei, 5 **VALL-LLOBREGA**
658 51 73 68 - 699.94.93.41
www.cavalldetroya.com

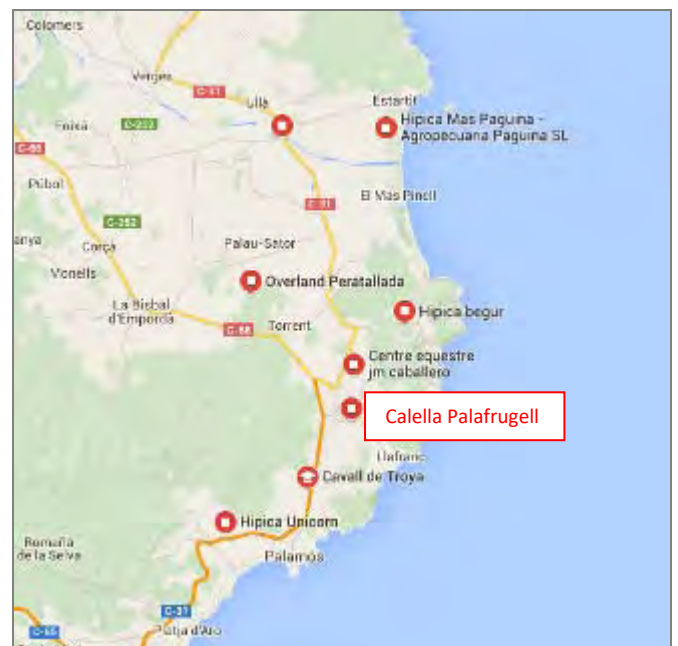
Hípica Begur

Servicio de paseo a caballo
carretera GI-653, Km 1 **BEGUR**
650 32 38 49
www.hipicabegur.com



Overland Peratallada

Escuela hípica - **PERATALLADA**
Camí de Peratallada a Sant Feliú de Boada, s/n
635 60 79 50
<https://rjuliall.wixsite.com/overland>





Platja de Castell

Tel: 638 952 529

<https://www.kayakingcostabrava.com/>

Platja de Tamariu

Tel: 669 160 395

<https://www.kayakingcostabrava.com/>

Platja de Tamariu

Tel: 696 02 72 03

<https://www.touristservice.es/es>

Platja de Canadell - Calella

Tel: 696 02 72 03

<https://www.touristservice.es/es>

Platja Aiguablava


Tel: 666 29 07 85

<http://www.sablavakayaks.com/>



CHEMIN CÔTIER

de Calella à Llafranc

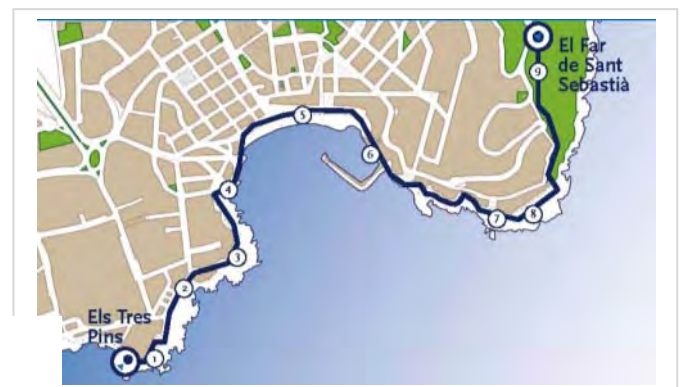


Chemin côtier

Calella de Palafrugell à Llafranc

2'5 km – 30 minutes à pied

Niveau facile

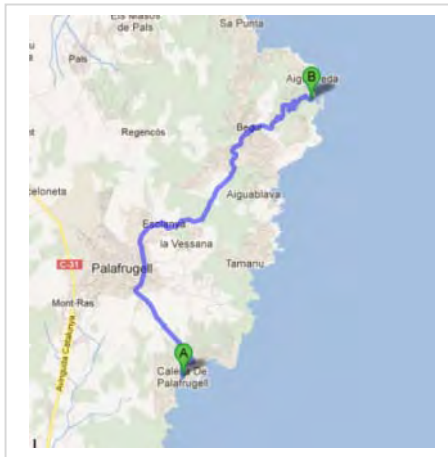


Tres Pins a Far Sant Sebastià

1. Punta de la Torre
2. Cala de la Marineda
3. Punta d'en Blanc
4. Venècia
5. Platja de Llafranc
6. Port de Llafranc
7. La Punta del Pinell
8. Mirador Joaquim Turró



SA TUNA et AIGUAFREDA



Camping à Sa Tuna: 14 km

Chemins côtiers de Sa Tuna à Aiguafreda:

2,25 km –
40 minutes à pied –
niveau facile

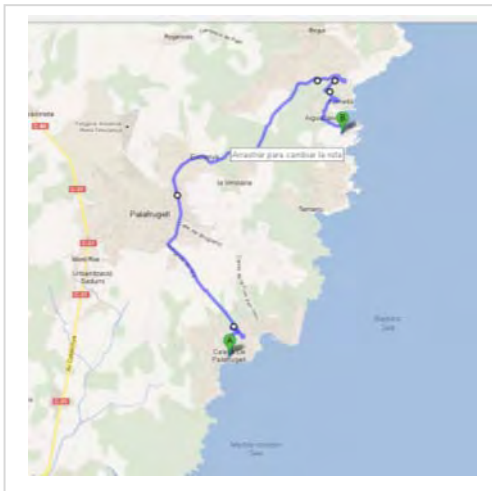


Aiguafreda



Sa Tuna

AIGUABLAVA- FORNELLS



Calella de Palafrugell à Playa
d'Aiguablava: 12 km


Chemin côtier
d'Aiguablava à Platja
Fonda:

2,5 km – 2 heures à pied –

Niveau moyen



Aiguablava



Platja Fonda

Chemin
côtier



De Calella à la Platja del Golfet



Chemin côtier à platja del Golfet:

1,7 km – 30 minutes à pied
Niveau moyen

Sant Roc al Golfet

1. Aigües Mortes
2. El Castellet d'en Niell
3. La Punta dels Forcats
4. La Roca vermella
5. Cala de la Font d'en Roques
6. Cala de la Font d'en Fina
7. L'Agulla del Golfet
8. Jardí Botànic de Cap Roig

PALAFRUGELL

Plongée



Notre commune se trouve dans une zone de fonds marins très riches et bien conservés qui fait d'elle la deuxième destination touristique de plongée sous-marine de Catalogne.

Voici un aperçu des fonds les plus fascinants et les plus intéressants pour faire de la plongée dans notre région :

La Sardana: Située pratiquement en face du Cap Roig, on peut y faire de la plongée à une profondeur de 20 à 28 m.

La roca del Presidente (Tabal): En face de la calanque Gens. Son fond est constitué de deux petits monts d'une profondeur oscillant entre 22 et 38 mètres.

Les Îles Formigues: Lieu présentant un très grand intérêt pour la plongée sous-marine. Les îles Formigues sont le témoignage d'un grand nombre de batailles navales, notamment celle de l'été de 1285 où l'escadre de Pierre III le Grand, sous le commandement de l'amiral Roger de Llúria, remporta une victoire écrasante en coulant et en laissant hors de combat les navires envahisseurs du roi français Philippe le Hardi. De nos jours, des restes plus récents peuvent encore être admirés ; c'est le cas, par exemple, du bateau de charge Paz de Espalza, coulé la nuit de Noël de 1921, sur un fond de 14 mètres.

El foraió de Aigua Xelida: Une partie de l'écueil rocheux d'Aigua Xelida (eau froide) émerge de l'eau puis descend doucement en formant des couloirs étroits et des grottes jusqu'à plus de 40 mètres.

La llosa de Cala Nova: Située en face de la Punta d'en Blanc, la llosa de Cala Nova a son sommet à 12 mètres au dessous du niveau de la mer et descend jusqu'à 42 mètres de profondeur. L'ensemble est formé par une chaîne de monts sous-marins recouvert de magnifiques prairies de gorgones.

Els Ullastres: Il s'agit de trois monts sous-marins situés dans l'un des sites plus accidentés de la côte de Llafranc. Le mont le plus haut et le plus escarpé est celui qui est le plus au large, et il descend jusqu'à 54 mètres de profondeur.

CALELLA

POSEIDON DIVING

Platja del port Pelegrí, s/n - 17210 Calella

Tel. 972 61 53 45 (avril à octobre) - Tel. 972 83 31 54 (novembre à mars)

Mòbil: 679 846765

<https://www.poseidoncalella.com/>

LLAFRANC

TRITON DIVING CENTER

Pl. dels Pins, s/n - 17211 Llafranc

Tel. 620 53 00 36

<https://www.tritonllafranc.com/es/>

BARRACUDA DIVING CENTER

Camí de la Font d'en Xecu, 12 - 17211 Llafranc

Tel. 666323974

<http://www.barracudallafranc.com/>

TAMARIU

STOLLIS CENTRO DE BUCEO

Pg. del Mar, 26 - 17212 - Tamariu

Tel. 972 62 00 35 - 628 591 350

<https://stollis-divebase.eu/es/index.html>





Du Camping à Platja de Castell



L'itinéraire le plus populaire parce qu'elle est très facile c'est la voie verte, appelée le Tren Petit. Unit Palafrugell et Mont-ras avec Palamos et Playa de Castell.

Camping organise chaque semaine gratuitement à ses clients une sortie en famille à vélo jusqu'à la plage Castell. Si vous voulez faire le tour de vélo sur votre propre, demandez un livret d'itinéraire ou Roadbook à la réception du camping et suivez les instructions.

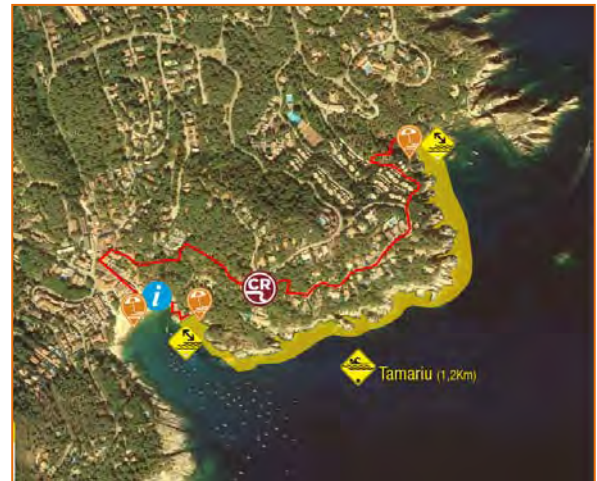
Du Camping à Platja de Castell par la Via Verda: 8 km



VIES BRAVES


Calella et Tamariu

Vies Braves est un réseau public d'itinéraires marins à la Costa Brava destiné à la pratique d'activités sportives, ludiques et pédagogiques.





École de voile



CLUB VELA CALELLA



Pour enfants et adultes. Tous les niveaux.



Information and bookings:

(+34) 972 614 619

www.clubvelacalella.cat



Pour la Saint-Georges, le 23 avril, les Catalans célèbrent une grande fête en hommage à un mystérieux chevalier qui sauva une princesse des crocs d'un dragon féroce. C'est autour de ce valeureux héros - Sant Jordi, patron de Catalogne- que s'est instituée la Journée de la rose et du livre, très populaire.

La coutume veut que les hommes offrent une rose rouge à leur bien-aimée, car la légende de Saint-Georges raconte que le sang du dragon provient d'un rosier et que le chevalier prit une rose de l'arbuste pour l'offrir à la princesse. Cette tradition fut déjà documentée au XVe siècle, mais à l'époque, elle était réservée à l'aristocratie. Au fil des siècles, elle s'est popularisée, à tel point que la Saint-Georges est devenue la Saint-Valentin de la Catalogne.

Cette tradition s'est accouplée à la célébration de la Journée du livre, plus récente, mais également fortement ancrée dans les mœurs de nos régions. Ici, ce sont les femmes qui offrent un livre à leur bien-aimé. En 1995, cette tradition s'est vue renforcée lorsque l'UNESCO déclara le 23 avril comme « Journée mondiale du livre et du droit d'auteur ».

Bien qu'il ne s'agisse pas d'un jour de congé officiel, la Saint-Georges est déclarée Fête nationale de Catalogne. Les rues et les places se remplissent de gens qui sillonnent les étals de roses et de livres. La plupart des balcons arborent le drapeau catalan, reflet de catalanité symbolique.



+ INFO: https://www.palafrugellcultura.cat/baixades/sj23plf_02_programa_okdigitalperaweb.pdf

Palamós, du 4 au 15 Août

de 18 à 24 heures



À White Summer, à Palamós - Girona, vous attend avec la meilleure version de notre marché d'été, plus de 20 propositions gastronomiques en plein air, les meilleurs musiciens de renom et émergents figurant dans notre programme de concerts, un divertissement garanti avec des expériences familiales, des ateliers et des jeux et, pour vous surprendre, une sélection de spectacles vivants qui complétera vos souvenirs d'été.





Everest- Costa Brava

Carretera Santa Cristina d'ARO, 85

17249 Platja d'Aro, Girona

Telf: 972 468 124

info@everest-costabrava.com

www.everest-costabrava.com

Costa Brava - Parc d'aventura

Pals

Camí del Bernegar S/N,

17256 Masos de Pals (Girona)

Platja d'aro


Bosc del Mas Candell S/N,

17249 Platja d'Aro, (Girona)

Telf 972 113 443/627 317 914

www.costabravaparcaventura.com

info@costabravaparcaventura.com



Parc Aquatique Water Games



Pals: 24 KM

Sant Antoni de Calonge: 18 KM



Horaire et prix

- À partir du 15 juin
- Du lundi au dimanche de 10:00 h à 19:00 h
- Toutes les demi-heures de 10:00 h à 19:00 h
- Ticket: 1 heure 12 € / 1 jour 25 €

<https://www.parques-acuaticos.es/>